



# RONDE van VLAAMS-BRABANT 2017

voor **ELITES z.c. & U23**

Zondag 30 juli 2017

Finale

# RILLAAR

## GROTE PRIJS



**Start: 13u30 - Afstand: 154 km**

**1 grote ronde x 40 km, 1 grote ronde x 41,4 km  
+ 6 kleine ronden x 12,1 km**

**Vertrek/Aankomst: 't Rietlaer, Langestraat**

**Plaatselijke Organisatie: Organisatiecomite OCDH  
[www.ocdh.be](http://www.ocdh.be)**

## Ereprijs



feestzaal • seminarie • brasserie  
[www.rietlaer.be](http://www.rietlaer.be)



Al 35 jaar ervaring in maatwerk!



Met steun en medewerking







































Zondag 30 Juli 2017































## 5<sup>de</sup> Rit: Rillaar

---

<b>Organisator:</b>	<b><u>Organisatiecomite OCDH</u></b>
<b>Voorzitter:</b>	Mues Eric-Kortakker 30 – 3202 Rillaar 0479/ 71 32 31
<b>Ondervoorzitter + P.R.</b>	Jacquemyn Toon – Mottestraat 52 – 3202 Rillaar 0472/ 67 00 37
<b>Secretaris:</b>	Massant Geert – Capittelstraat 12 – 3201 Aarschot 0495/ 51 41 70
<b>Penningmeester :</b>	Lambaerts Rita – Stationstraat 80 – 2230 Ramsel 0474 21 91 37
<b>Koersdirecteur:</b>	Godier Albert – Werchtersebaan 12 – 3120 Tremelo 0472 44 93 33
<b>1 Afstand:</b>	154 km waarvan 1 ronde van 40 km + 1 ronde van 41,4 km + 6 ronden van 12,1 km
<b>2 Tekenen inschrijvingsblad:</b>	't Rietlaer – Langestraat 24 - Rillaar
<b>3 Briefing:</b>	't Rietlaer om 11.30 UUR
<b>4 Start:</b>	't Rietlaer – Langestraat om 13.30 uur
<b>5 Officiële Start:</b>	Na 1,4 km ,- Tieltseweg
<b>7 Permanentie:</b>	't Rietlaer
<b>8 Fotofinish:</b>	Links
<b>9 Kleedkamers:</b>	B-terrein FC Rillaar Sport – Langestraat - Rillaar
<b>10 EHBO Post:</b>	't Rietlaer
<b>11 Parking Ploegleiders/teams:</b>	Hompelstraat – Rillaar
<b>12 Parking Wedstrijdwagens:</b>	Langestraat – Rillaar
<b>13 V.I.P.-tent:</b>	Stella Artois Tourcafé, Langestraat – Rillaar
<b>14 Parking V.I.P./medewerkers:</b>	Langestraat – Rillaar
<b>15 Bevoorradingzone:</b>	Volgens instructies wedstrijdcommissarissen
<b>16 Bergprijs:</b>	2 x Houwaartseberg-2 x Roeselberg-2 x Kerkstraat- 2 x Groenhoef
<b>17 Knelspurten:</b>	4 x Aankomstlijn – Langestraat
<b>18 Afleiding volgagens:</b>	Rechts afslaan op 400m voor aankomst - Molendreef
<b>19 Aankomst:</b>	Ter hoogte van Het Rietlaer – Langestraat – Rillaar
<b>20 Huldiging Podium:</b>	Naast 't Rietlaer
<b>21 Anti-dopingscontrole:</b>	't Rietlaer
<b>22 Jury/uitslag:</b>	't Rietlaer
<b>23 Afhalen uitslagen:</b>	't Rietlaer
<b>24 Parking bezoekers:</b>	weide – Langestraat 170 – Rillaar

					Km	40km/h	44km/h
<b>RILLAAR</b>							
				Langestraat " Het Rietlaer"		13.30	13.30
			R.A.	N10 Rillaar-Scherpenheuvel	0,3		
				<b>Verkeersdrempels</b>			
			L.A.	Aan kerk - Tieltseweg	1,0		
			L.A.	Tieltseweg	1,1		
				<b>Verkeersdrempels</b>	1.4		
			R.D.	<b>Officieel vertrek –Tieltseweg Ter hoogte van oude dancing DE STER</b>	<b>0,0</b>	<b>13.35</b>	<b>13.35</b>
			R.A.	Aan meubelen Serre Haldertstraat	2,0		
<b>HOUWAART</b>							
			R.A.	Houwaartsebergweg	4,6		
	<b>GPM 1</b>			<b>1<sup>ste</sup> BERGPRIJS Houwaartseberg</b>	5,3	13.43	13.42
			R.A.	Wijngaardstraat	5,3		
			L.A.	Bergheideweg	5,5		
			L.A.	Kriesberg	5,8		
<b>NIEUWRODE</b>							
			L.A.	Plamootstraat	7,9		
			R.A.	Zandstraat	8,2		
			L.A.	N223 Rijksweg Aarschot-St.Joris Winge	8,3	13.47	13.46
			L.A.	Terheidsehoek	9,4		
<b>HOUWAART</b>							
			R.D.	Heikant - Versmalling	10,5		
			R.D.	Kriebekestraat <b>Versmalling</b>	11,5		
<b>ST.JORIS-WINGE</b>							
			L.A.	Roeselberg	12,3	13.53	13.52
	<b>GPM 2</b>			<b>2de BERGPRIJS Roeselberg</b>			
			R.A.	Wingerstraat	13,8		
			L.A.	Oude Leuvensebaan <b>Versmalling over 1,9 km</b>	14,9		
			R.A.	St.Donatusweg <b>Gevaarlijke Afdaling</b>	16,1		
<b>O.L.VROUW TIELT</b>							
			R.A.	Kastanjeweg	16,2		
			R.D.	Dwarsen N2 Baan Diest-Leuven	16,9		
			R.D.	Puttestraat Kasseiweg 500m	17	14.02	14.00

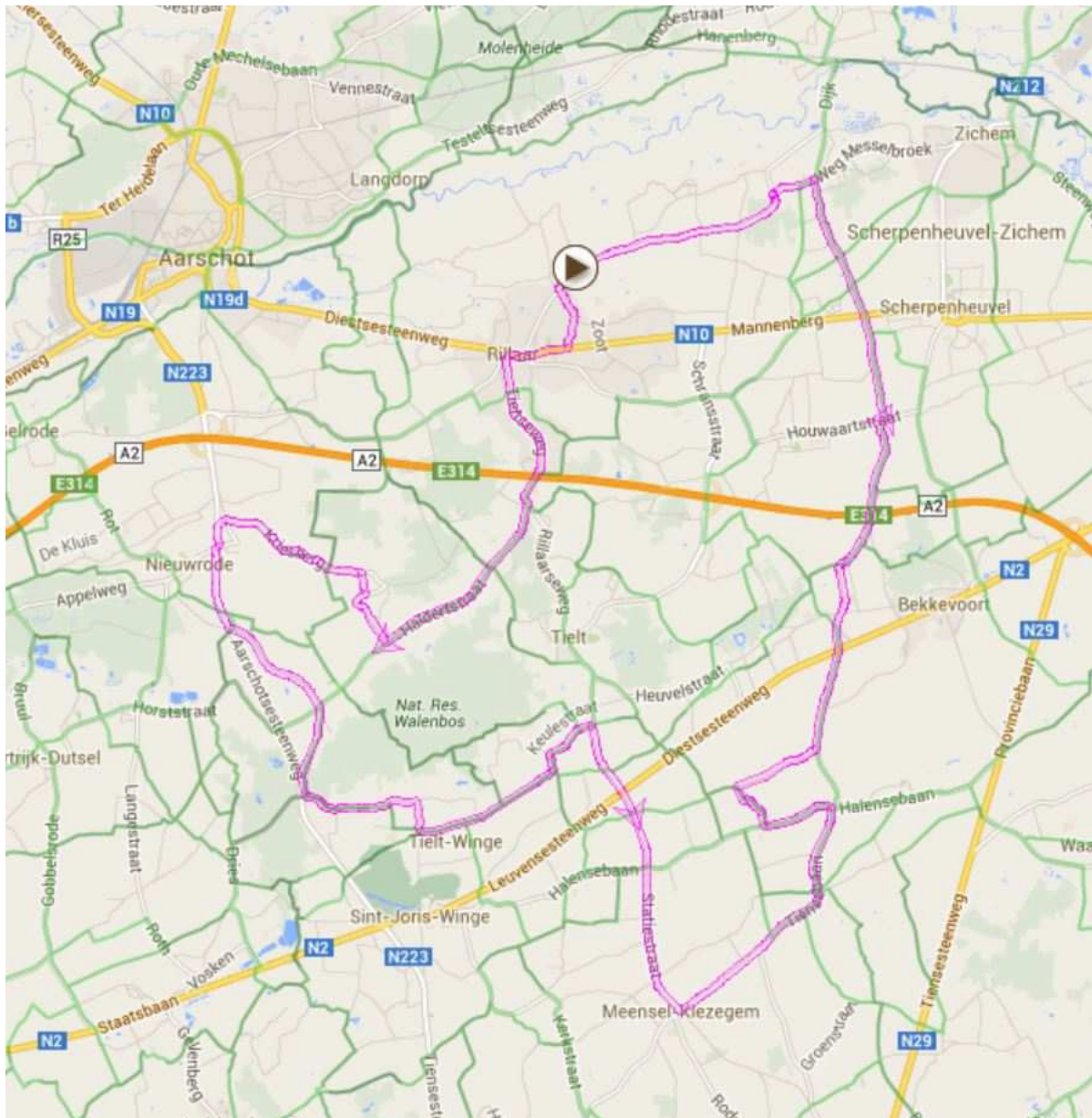
					Km	40km/h	44km/h
			R.D.	Statiestraat <b>Versmalling</b>	20		
<b>MEENSEL-KIESEGEM</b>							
			L.A.	Wersbeekstraat <b>Versmalling</b>	20,6 21,3	14.07	14.04
<b>MOLENBEEK-WERSBEEK</b>							
	  		R.D.	Meenselstraat <b>Wegversmalling + Verkeersdrempels</b>	22,3		
			R.D.	Tiensebaan	23,3	14.11	14.08
			L.A.	Halensebaan	24,6		
	 		R.D.	<b>Versmalling + Verkeersdrempel</b>	25,3		
			R.A.	Kerkstraat Kassei over 0,7 km	25,6		
	<b>GPM 3</b>			<b>3de BERGPRIJS</b> Kerkstraat	26,2	14.15	14.12
			R.A.	Driesstraat	26,2		
			L.A.	Oude Tiensebaan	26,3		
			R.D.	Dwarsen N2 Baan Leuven-Diest	27,2	14.19	14.15
			R.D.	Oude Tiensebaan <b>Verkeersdrempel</b>	28,9		
			R.D.	Kruispunt Bekkevoort Oude Tiensebaan	29,4		
<b>SCHOONDERBUKEN</b>							
			R.D.	Kruispunt met Houwaartstraat	29,6	14.24	14.20
<b>SCHERPENHEUVEL</b>							
			R.D.	Dwarsen N10 Baan Aarschot-Scherpenheuvel	32,2	14.26	14.22
			R.D.	Tiensestraat <b>Verkeersdrempels</b>	33,6		
			L.A.	Weg Messelbroek	34,4	14,29	14.24
	 		L.A..	Engelenberg <b>Rond punt - varkensruggen</b>	35,6		
			R.D.	<b>Versmalling</b>	36,2		
	 		R.D.	Kruispunt oversteken -Maasstraat <b>Versmalling</b>	36,9	14.32	14.27
<b>RILLAAR</b>							
		<b>RUSH 1</b>		<b>1<sup>ste</sup> Doortocht aankomstlijn</b> Langestraat	40	14.35	14.30
		<b>GPM 4</b>		<b>4<sup>de</sup> BERGPRIJS</b> Houwaartseberg	46,7	14.46	14.40
		<b>50km</b>		<b>BEGIN BEVOORRADING</b>			
					Km	40km/h	44km/h

		<b>GPM 5</b>		<b>5<sup>de</sup> BERGPRIJS</b> Roeselberg	54,4	14.58	14.51
		<b>GPM 6</b>		<b>6<sup>de</sup> BERGPRIJS</b> Kerkstraat	70,4	15.23	15.13
		<b>RUSH 2</b>		<b>2<sup>de</sup> Doortocht aankomstlijn</b> Langestraat	81,4	15.39	15.28
			R.A.	N10 Scherpenheuvel – Aarschot	81,7		
			L.A.	Aan café Kapelhof	82,8		
			L.A.	Schoonderbukenweg	82,1		
			R.D.	Oversteken kruispunt	84,5	15.44	15.32
	 		R.D.	Hoensberg Middenberm	84,8		
<b>SCHOONDERBUKEN</b>							
			L.A.	Groenhoef <b>Versmalling</b>	84,9		
			R.A.	Hoensberg	85,3		
			R.D.	Groenhoef	86,5	15.47	15.35
			L.A.	Oude Tiensebaan	86,9		
<b>SCHERPENHEUVEL</b>							
			R.D.	Dwarsen N10 Baan Aarschot Scherpenheuvel	87,7	15.49	15.36
			R.D.	Tiensestraat <b>Verkeersdrempels</b>	88,5		
			L.A.	Weg Messelbroek	89,6	15.52	15.39
	 		L.A.	Engelenberg <b>Rond punt – Varkensruggen</b>	91		
	 		R.D.	<b>Versmalling</b>	91,3		
	 		R.D.	Kruispunt oversteken-Maasstraat <b>Versmalling</b>	91,9		
<b>RILLAAR</b>							
		<b>RUSH 3</b>		<b>3<sup>de</sup> Doortocht aankomstlijn</b> Langestraat	93,5	15.57	15.44
				<b>4<sup>de</sup> Doortocht aankomstlijn</b> Langestraat	105,6	16.16	16.01
		<b>GPM 7</b>		<b>7<sup>de</sup> BERGPRIJS</b> Groenhoef	109,7		
		<b>RUSH 4</b>		<b>5<sup>de</sup> Doortocht aankomstlijn</b> Langestraat	117,7	16.34	16.17
				<b>6<sup>de</sup> Doortocht aankomstlijn</b> Langestraat	129,8	16.52	16.34
		<b>GPM 8</b>		<b>8<sup>ste</sup> BERGPRIJS</b> Groenhoef	133,9		



	<b>20km</b>		<b>EINDE BEVOORRADING</b>			
			<b>7<sup>de</sup> Doortocht aankomstlijn Langestraat</b>	141,9	17.10	16.50
	<b>AANKOMST</b>			<b>154</b>	<b>17.27</b>	<b>17.06</b>

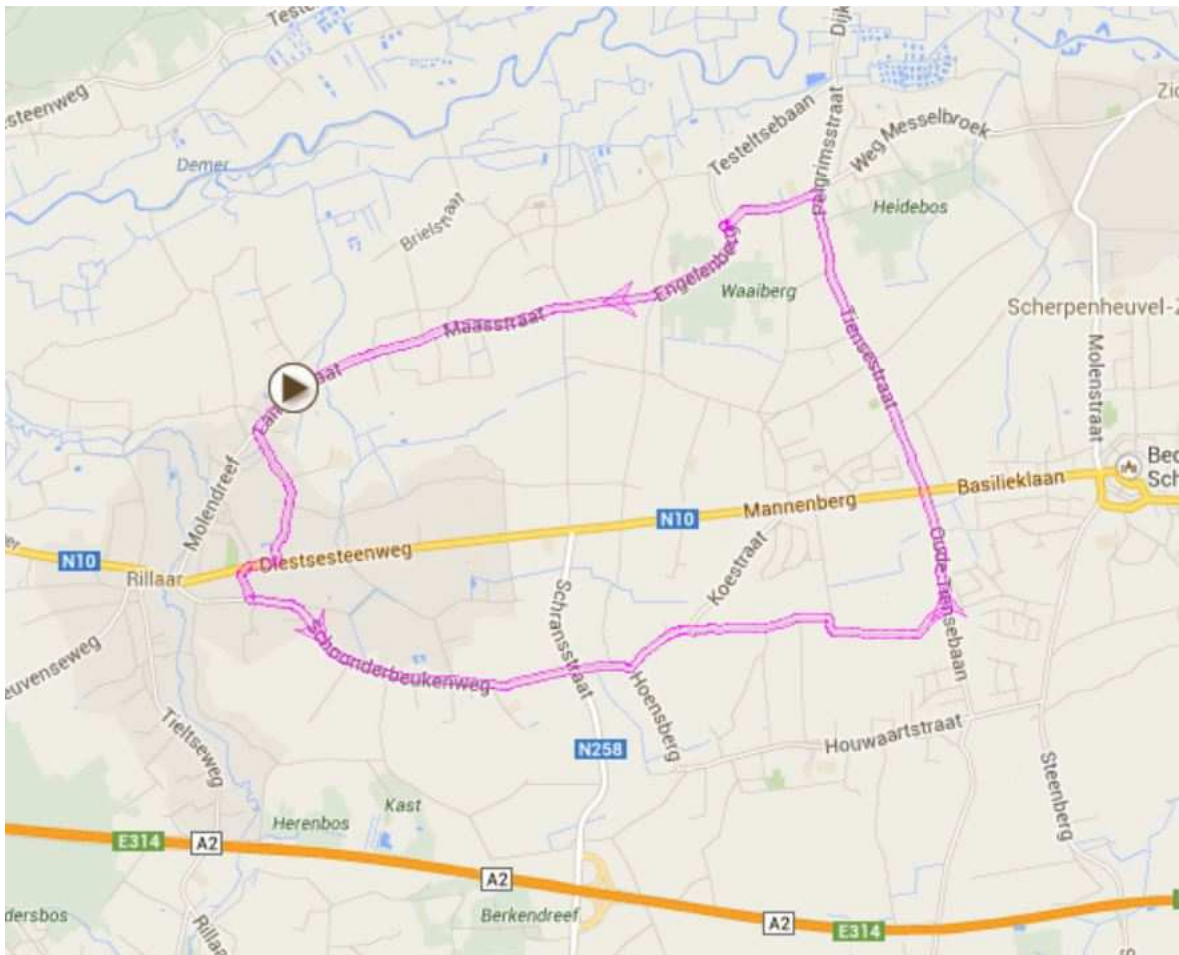
**Grote ronde (1 x 40,7km en 1 x 42,1km)**



**Profiel van de grote ronde**



**Plaatselijke Ronde (6 x 12,1m)**



**Profiel van de kleine ronde**



**OVERZICHT VAN DE RIT**  
**Zondag 30 juli 2017**  
**5<sup>de</sup> Rit: Rillaar 154 km**

<b>KM</b>	<b>UUR</b>	<b>OMSCHRIJVING</b>	<b>LOCATIE</b>	<b>UITSLAG GPM / RUSH</b>		
				<b>1<sup>STE</sup> PI</b>	<b>2<sup>de</sup> PI</b>	<b>3<sup>de</sup> PI</b>
5,3	13.43	1 <sup>STE</sup> BERGPRIJS GPM 1	Houwaartseberg			
12,3	13.53	2 <sup>de</sup> BERGPRIJS GPM 2	Roeselberg			
26,2	14.15	3 <sup>de</sup> BERGPRIJS GPM 3	Kerkstraat			
40	14.35	1 <sup>STE</sup> Doortocht Aankomst RUSH 1	Langestraat			
46,7	14.46	4 <sup>de</sup> BERGPRIJS GPM 4	Houwaartseberg			
54,4	14.58	5 <sup>de</sup> BERGPRIJS GPM 5	Roeselberg			
70,4	15.23	6 <sup>de</sup> BERGPRIJS GPM 6	Kerkstraat			
82,8	15.39	2 <sup>de</sup> Doortocht Aankomst RUSH 2	Langestraat			
93,5	15.57	3 <sup>de</sup> Doortocht Aankomst RUSH 3	Langestraat			
109,7	16.22	7 <sup>de</sup> BERGPRIJS GPM 7	Groenhoef			
117,7	16,34	5 <sup>de</sup> Doortocht Aankomst RUSH 4	Langestraat			
133,9	16.58	8 <sup>ste</sup> BERGPRIJS GPM 8	Groenhoef			
<b>154</b>	<b>17.27</b>	<b>AANKOMST</b>	Langestraat			



## Start en Aankomstzone Rillaar

